DÉCOUVREZ LES SITES DE VISITE DE L'ÎLE DE NOIRMOUTIER



L'HÔTEL JACOBSEN

En un parcours de 10 salles alliant les décors néo-classiques inscrits Monument-Historique et les nouvelles technologies, découvrez la formation du territoire, les arts décoratifs, le phénomène balnéaire, et tout ce qui est lié à la mer. Un nouveau site pour une nouvelle découverte de l'île de Noirmoutier.

Entrée rue Saint-Louis - 85330 Noirmoutier-en-l'île
www.ile-noirmoutier.com



LE CHÂTEAU MUSÉE DE NOIRMOUTIER

Donjon édifié au XIIe siècle puis transformé en résidence seigneuriale, le château abrite un musée depuis le début du XXe siècle. L'exposition permanente est consacrée au monument et à son histoire. L'exposition temporaire « Folie ou Génie ? » met en lumière les découvertes, inventions et autres curiosités noirmoutrines.

Visites guidées organisées en juillet et août
Places d'Armes - 85330 Noirmoutier-en-l'île
02 51 39 10 42 - www.ville-noirmoutier.fr

LE MUSÉE DES TRADITIONS DE L'ÎLE

Le musée des traditions de l'île, vous propose la découverte des métiers, des activités traditionnelles et des modes de vie insulaire des XIXe et XXe siècles. D'importantes collections de meubles, de costumes et d'objets sont présentées dans 9 salles.

Place de l'Église - 85680 La Guérinière - 02 51 39 41 39 - www.la-geriniere.fr

SEALAND

Avec l'Aquarium de Noirmoutier, vous voici au pays des mers. Découvrez l'univers fantastique de la faune et de la flore sous-marine avec ce spectacle merveilleux, rêvez de cet univers fabuleux de silence et de couleurs.

5 rue de l'Ecluse - 85330 Noirmoutier-en-l'île
02 51 39 08 11 - www.aquariumdenoirmoutier.com

LE VILLAGE MINIATURE MINI-VILLE

Découverte des maisons traditionnelles de France en modèles réduits, reproduites avec les matériaux prélevés sur leur lieu d'origine. Mini-Ville est une façon ludique et instructive de découvrir notre patrimoine architectural. Jeux pour les enfants.

Route de Noirmoutier - 85 740 L'Épine - 06 74 82 06 08 - www.mini-ville.org

L'ÎLE AUX PAPILLONS

Venez vous promener parmi des centaines de papillons tropicaux en liberté dans la plus grande serre à papillons de France.

5 rue de la Fassonnière - 85680 La Guérinière
02 51 35 77 88 - www.ile-aux-papillons.com

CARTE DU RÉSEAU CYCLABLE

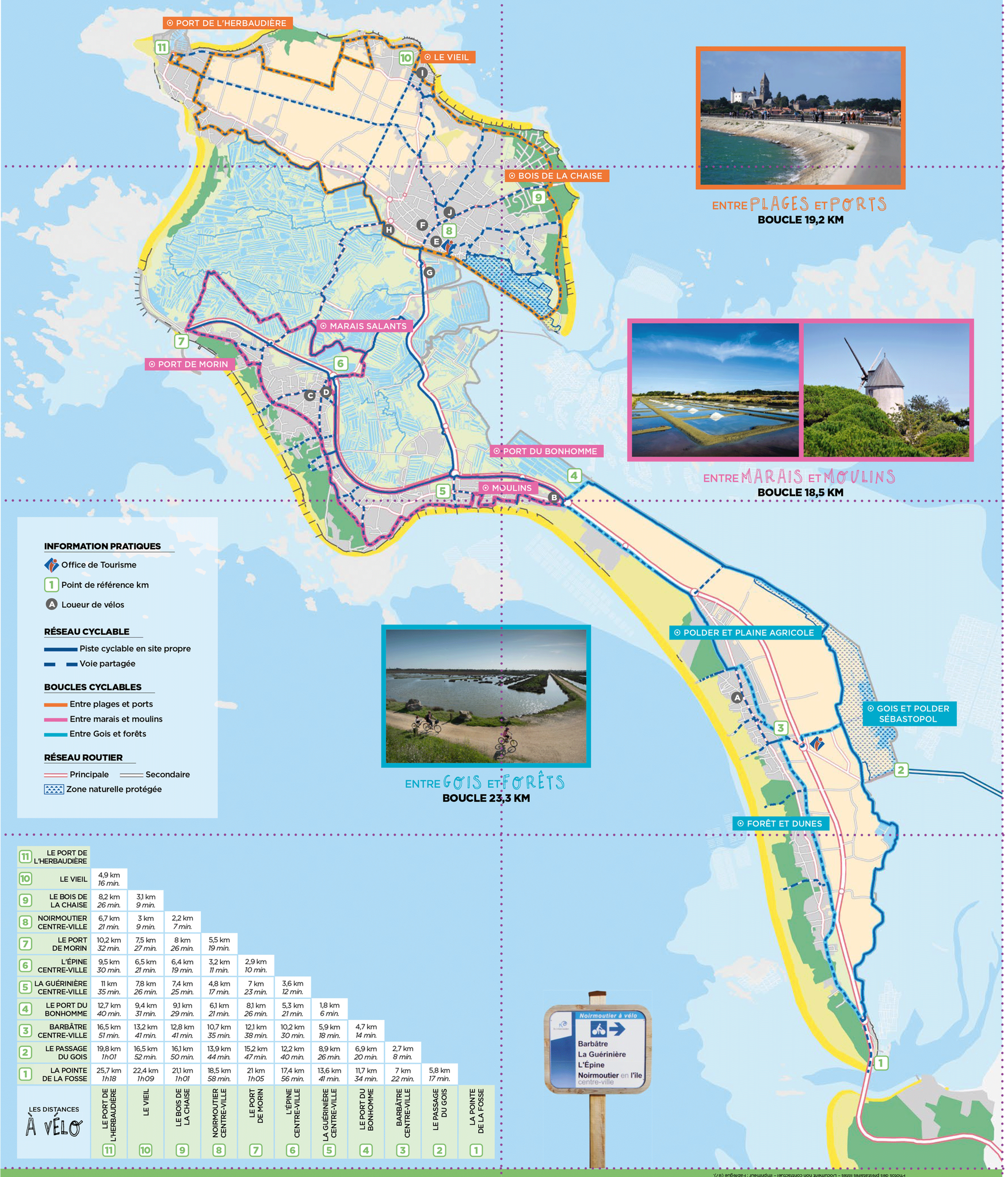

ENTRE PLAGES ET PORTS
BOUCLE 19,2 KM

ENTRE MARAIS ET MOULINS
BOUCLE 18,5 KM

ENTRE GOIS ET FORÊTS
BOUCLE 23,3 KM

INFORMATION PRATIQUES

- Office de Tourisme
- 1 Point de référence km
- A Loueur de vélos

RÉSEAU CYCLABLE

- Piste cyclable en site propre
- Voie partagée

BOUCLES CYCLABLES

- Entre plages et ports
- Entre marais et moulins
- Entre Gois et forêts

RÉSEAU ROUTIER

- Principale
- Secondaire
- Zone naturelle protégée

LES DISTANCES À VÉLO

	LE PORT DE L'HERBAUDIÈRE (11)	LE VIEIL (10)	LE BOIS DE LA CHAISE (9)	NOIRMOUTIER CENTRE-VILLE (8)	LE PORT DE MORIN (7)	L'ÉPINE CENTRE-VILLE (6)	LA GUÉRINIÈRE CENTRE-VILLE (5)	LE PORT DU BONHOMME (4)	BARBÂTRE CENTRE-VILLE (3)	LE PASSAGE DU GOIS (2)	LA POINTE DE LA FOSSE (1)
11 LE PORT DE L'HERBAUDIÈRE											
10 LE VIEIL	4,9 km *16 min.*										
9 LE BOIS DE LA CHAISE	8,2 km *26 min.*	3,1 km *9 min.*									
8 NOIRMOUTIER CENTRE-VILLE	6,7 km *21 min.*	3 km *9 min.*	2,2 km *7 min.*								
7 LE PORT DE MORIN	10,2 km *32 min.*	7,5 km *27 min.*	8 km *26 min.*	5,5 km *19 min.*							
6 L'ÉPINE CENTRE-VILLE	9,5 km *30 min.*	6,5 km *21 min.*	6,4 km *19 min.*	3,2 km *11 min.*	2,9 km *10 min.*						
5 LA GUÉRINIÈRE CENTRE-VILLE	11 km *35 min.*	7,8 km *26 min.*	7,4 km *25 min.*	4,8 km *17 min.*	7 km *23 min.*	3,6 km *12 min.*					
4 LE PORT DU BONHOMME	12,7 km *40 min.*	9,4 km *31 min.*	9,1 km *29 min.*	6,1 km *21 min.*	8,1 km *26 min.*	5,3 km *21 min.*	1,8 km *6 min.*				
3 BARBÂTRE CENTRE-VILLE	16,5 km *51 min.*	13,2 km *41 min.*	12,8 km *41 min.*	10,7 km *35 min.*	12,1 km *38 min.*	10,2 km *30 min.*	5,9 km *18 min.*	4,7 km *14 min.*			
2 LE PASSAGE DU GOIS	19,8 km *1h01*	16,5 km *52 min.*	16,1 km *50 min.*	13,9 km *44 min.*	15,2 km *47 min.*	12,2 km *40 min.*	8,9 km *26 min.*	6,9 km *20 min.*	2,7 km *8 min.*		
1 LA POINTE DE LA FOSSE	25,7 km *1h18*	22,4 km *1h09*	21,1 km *1h01*	18,5 km *58 min.*	21 km *1h05*	17,4 km *56 min.*	13,6 km *41 min.*	11,7 km *34 min.*	7 km *22 min.*	5,8 km *17 min.*	

SITES REMARQUABLES DES BOUCLES

ENTRE PLAGES ET PORTS

LES VILLAS DU BOIS DE LA CHAISE : Au cœur du Bois de la Chaise, une centaine de « chalets et villas » de la fin du siècle témoignent des premières heures du tourisme sur l'île. À l'époque, le bateau à vapeur de Pornic dépose pour la journée, les familles bourgeoises venues des Pays de la Loire et de la capitale. Dès 1850, ces premiers estivants goûtent les bains de mer, les dames se changent dans les cabines à roues, avancées au bord de l'eau, les enfants profitent de balades à dos d'ânes proposées par les noirmoutrins, tandis que les messieurs « discutent affaires » devant une absinthe, à la terrasse de la guinguette.

LE VIEIL : Petites ruelles et jolies maisons de famille posées sur le sable, telle est la carte postale du Vieil. Peut-on imaginer que c'est ici que le premier sous marin français a été présenté au gouvernement en 1832 ? Brutus Villeroy alors instituteur à Noirmoutier, invitent les instances gouvernementales, à un essai de son bathyscaphe, lui-même à bord, devant la plage du Mardi Gras. Une plongée de 20 minutes signe la réussite de l'épreuve, pourtant son invention rencontre peu d'échos et lassé d'attendre, il finira par vendre son brevet aux États-Unis... Il reste de cet épisode le nom de l'inventeur donné à une très jolie ruelle du Vieil.

PORT DE PÊCHE DE L'HERBAUDIÈRE : Sur cette côte nord de l'île, port de pêche et port de plaisance cohabitent. Ce dernier est le 1er port de plaisance construit en Vendée, il propose 500 anneaux en eau profonde. Le port de pêche compte une centaine de bateaux inscrits au quartier des affaires maritimes. Ils arborent fièrement les lettres NO, qui signent si souvent l'île de Noirmoutier. La criée est quotidienne, les grandes tables françaises ne s'y sont pas trompées, et si L'Herbaudière est un port réputé pour la sole et le bar de ligne, on y débarque aussi lieus, rougets, dorades, homards et crabes.

ENTRE MARAIS ET MOULINS

LES MARAIS SALANTS : Le domaine des marais salants s'étend sur près d'un tiers de l'île. Un entrelacs d'étiers nourrit les bassins d'évaporation creusés par les sauniers. L'eau de mer saturée en sel circule ensuite jusqu'au cœur du marais : l'œillet. Dans ce petit carré, le sel se cristallise à force de concentration et se dépose sur le fond d'argile. Par vent d'Est une fine pellicule se dépose à sa surface : c'est la fleur de sel. Cet espace naturel préservé est aussi un havre de paix pour les oiseaux, les insectes et les petits mammifères.

PORT DE MORIN : Une avancée rocheuse procure depuis toujours un abri naturel aux marins de l'Épine. Aujourd'hui ce port a échouage bénéficie d'une jetée de 650 m en arc de cercle, et d'une digue secondaire a l'Est. Il compte 850 places sur pontons. Cette côte offre de nombreuses plages face à l'Ouest.

LES MOULINS : Sur cette île qui culmine à 22 mètres au-dessus du niveau de la mer, les ailes des moulins peuvent profiter de tous les vents, même s'ils soufflent généralement de l'Ouest. Ils permettaient il y a quelques dizaines d'années encore, de faire tourner les ailes de plus des 40 moulins. On y apportait les céréales cultivées sur l'île, notamment sur les bossis, ces petites prairies calées entre les étiers des marais. Aujourd'hui les quelques moulins existant sont entretenus avec soin par des propriétaires attentifs.

LE PORT DU BONHOMME : Espace de travail des producteurs d'huîtres et de moules, le port du Bonhomme permet à ces professionnels d'accéder à leurs parcs disposés dans la baie de Bourgneuf. À marée haute, il faut imaginer des innombrables rangées de tables où sont alignées les poches d'huîtres. Ils y accèdent sur des Lasses, ces bateaux à fond plat, tractées jusqu'au bord de l'eau. Les ostréiculteurs vont régulièrement « brasser » les poches, les retourner pour une pousse des huîtres plus harmonieuse. Il faut près de 3 années pour qu'une huître soit à sa pleine maturité. Élevée en mer, elle termine son affinage dans des bassins d'eau de mer, appelés Claires.

ENTRE GOIS ET FORÊTS

LA FORÊT ET LA DUNE : Cet espace naturel est remarquable : forêt de conifères, dune grise et dune blanche, plage de sable blond, offrent un écosystème particulièrement préservé, et favorable à la faune et la flore de bord de mer. Ici le pin maritime est dominant, son odeur et le craquant de ses épines au sol, incitent à la promenade en toutes saisons. La dune grise est couverte de mousse, lichens et plantes rases, elle permet de longues balades vivifiantes, et mérite qu'on la protège. La dune blanche, de la couleur du sable, est le rempart contre les assauts de l'océan. Le respect des sentiers d'accès est essentiel à l'île.

LE GOIS, LE POLDER SÉBASTOPOL : Flambeau de l'île, cordon ombilical, le Gois est une route submersible unique en Europe, dont les insulaires sont très fiers. Il fait d'ailleurs l'objet d'une étude de classement au patrimoine mondial de l'Unesco. Outre cette rareté, le traverser, le sentir, découvrir les fonds de mer qu'il nous révèle est une expérience unique. Le voir se refermer à marée montante, les flux se rejoignant, est aussi une image inoubliable. Lorsque l'on prend pied sur l'île, c'est le polder Sébastopol qui nous fait face. Réserve naturelle régionale, elle abrite plus de 3000 espèces animales et végétales recensées, qui partagent harmonieusement cette terre gagnée sur la mer, et préservée des marées grâce à une digue. De nombreux oiseaux de mer, cohabitent avec les migrateurs, c'est un nichoir particulièrement précieux.

POLDER ET PLAINE AGRICOLE : Sur l'île, les polders sont nés d'une technique du nord de l'Europe, développée par la famille Jacobsen, qui faisait le commerce du sel avec l'île de Noirmoutier. Grâce à ces terres gagnées sur la mer, l'agriculture a pu s'épanouir sur de plus grandes parcelles, et c'est principalement la pomme de terre primeur qui tient la plaine ! Sur l'île on récolte plus de 12000 tonnes de pommes de terre par an, outre la célèbre Bonnotte du mois de mai, c'est la Sirtema noirmoutrine qui est la première des primeurs sur les étals français.

OFFICE DE TOURISME DE L'ÎLE DE NOIRMOUTIER
Rue du Polder - 85630 Barbâtre
Tél. : +33(0)2 51398071 - tourisme@iledenoirmoutier.org
www.ile-noirmoutier.com
www.facebook.com/tourisme.iledenoirmoutier
Noirmoutier tour
@ile2Noirmoutier
iledenoirmoutiertourisme

LIVMR 2020 - RCS Nantes 831 221 105 - Crédits photos : © Angela Fernbaud - © Pascal Baltzinger - © Jean-Sébastien Evrard - © Valéry Joncheray
Photos des prestataires listés - Document non contractuel - Imprimeur : Fabbrique (87).

LOUEURS DE VÉLOS

BARBÂTRE

- **A LE VEL'HOP** 1 rue du Centre 02 51 35 80 61

LA GUÉRINIÈRE

- **B LE VEL'HOP** 169 rue Nationale 02 51 35 80 61

L'ÉPINE

- **C LE CENTRAL** 1 rue Albert Lassourd 02 51 39 46 53
- **D NO'VELO BIKE SHOP** 17 rue de l'Hôtel de Ville 06 68 47 71 23 06 61 20 02 53

NOIRMOUTIER EN L'ÎLE

- **E LE BAZAR BONNICHON** 18 rue du Rosaire 02 51 39 28 03
- **F CYCLES CHARIER** 23 avenue Joseph Pineau 02 51 39 01 25
- **G L'ÎLE À VÉLO** 12 rue du Boucaud 02 51 35 97 76
- **H LOCAVÉLO** ZA La Salorge 06 73 47 86 01
- **I SPAR** 44 rue du Grand Vieil 02 51 39 00 14
- **J LE VEL'HOP** 55 avenue Joseph Pineau 02 51 39 01 34

CONSEILS PRATIQUES ET BONS COMPORTEMENTS

Les **zones naturelles** que vous allez découvrir sont fragiles, merci de suivre ces règles d'or :

- Ne jetez pas de détritus et surtout pas de mégots.
- Ne cueillez pas les fleurs et les baies.
- Évitez les bruits qui pourraient effrayer les animaux, notamment les oiseaux.
- Respectez le travail des sauniers et des agriculteurs.

Respectez le code de la route, **soyez prudents** et prévoyez **l'équipement nécessaire :** casque de vélo, pompe, kit de crevaison, sièges enfants aux normes, eau et vêtements adaptés.