



L'Herbaudière
Port de pêche et port de plaisance, fenêtre sur l'océan, lieux propices à la balade.

Le Vieil
Petites ruelles bordées de murets de pierres et jolies maisons de familles posées sur le sable, telle est la carte postale du Vieil.

Le Bois de la Chaise
Petites criques, chênes verts et cabines, avec la mer en toile de fond, un paysage tout en contrastes.

Noirmoutier en l'île
Le château, le vieux quartier de Banzeau et l'animation des chantiers navals sur le vieux port traditionnel.

Le Port du Bonhomme
Port ostréicole rythmé par les marées.

Le Polder de Sébastopol
Réserve naturelle Régionale, lieu privilégié pour l'observation des oiseaux, principalement les espèces marines.

Le Passage du Gois
Un spectacle unique et quotidien, ponctué par les marées.

Les marais salants
L'or blanc de l'île, refuge propice aux oiseaux, aux espèces végétales... et aux balades à vélo.

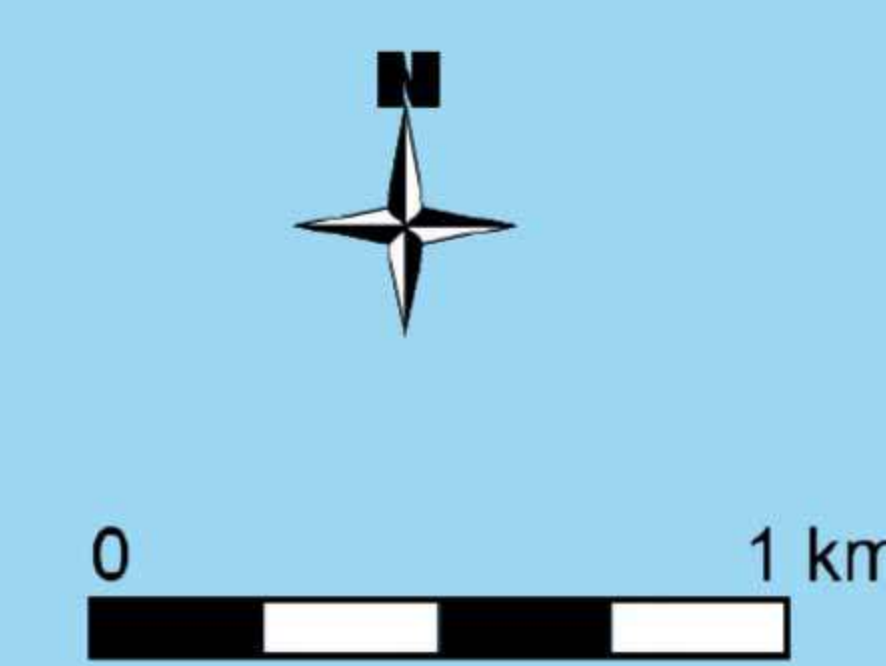
Le Port de Morin
Joli port d'échouage ouvert sur l'océan.

L'Épine
Village niché entre mer, bois et marais salants.

La Guérinière
Moulins, maisons et estran témoignent des activités traditionnelles de l'île.

Barbâtre
Ruelles abritées par la dune face à l'océan, longues plages qui se découvrent largement à marée basse et spots pour les sports de glisse.

La Barre de Monts



Informations pratiques

- Office de Tourisme
- Kilométrage
- Réseau routier**
- Principale
- Secondaire
- Chemin
- Zone naturelle protégée
- WC public
- WC pour P.M.R.
- Point internet
- Aire de campings-cars
- Aire de pique-nique
- Accès baignade pour P.M.R.
- Navettes pour se déplacer sur toute l'île en période estivale

Infrastructures maritimes et nautisme

- Port de plaisance
- Port de pêche
- Port ostréicole
- Port patrimoine
- Ecole de char à voile
- Ecole de voile
- Kayak / Surfski
- Foil
- Paddle
- Wakeboard
- Kitesurf
- Ski nautique
- Jet ski
- Plongée sous-marine
- Bouée tractée
- Marche aquatique
- Pêche à pied, Pêche à la ligne
- Cales de mise à l'eau, suivant conditions. (P) si payante
- Mouillage

Curiosités

- Vue panoramique
- Table d'orientation
- Eglise / Chapelle
- Moulin

Sites touristiques

- : Musées /
-


Loisirs

- Terrain de tennis
- Piscine
- Centre équestre
- Labyrinthe
- Cinéma
- Club de plage
- Mini-golf
- Skate park
- Laser Game
- Escape Game
- City stade
- Terre de défis

COUPS DE COEUR



La jetée Jacobsen et le marais de Mullenbourg : Ce vestige naturel propice à la culture du sel nous a été légué par la famille Jacobsen.



Le bois des Éloux : En point culminant de l'île, ce bois vallonné, au relief sablé, ne perd jamais de vue la mer.



La pointe du Devin et l'étang des perles : À deux pas de la pointe du Devin, l'étang des Perles initie les plus petits aux joies de la voile sur Optimist pour le bonheur de toutes les familles.



La plage de la Court : Sur cette anse de sable fin orientée vers le sud de l'île, les quatre moulins veillent au grain.



Le polder de Sébastopol : 133 hectares de terres gagnées sur la mer, devenues le paradis d'une faune et d'une flore exceptionnelle.



La pinède de Barbâtre : Véritable rempart face aux coprices de l'Océan Atlantique, cette forêt de pins maritimes est la plus vaste de l'île.




Entre plages et ports
BOUCLE 19,2 KM



Entre marais et moulins
BOUCLE 18,5 KM



Entre Gois et forêts
BOUCLE 23,3 KM



	LE PORT DE L'HERBAUDIÈRE	LE VIEIL	LE BOIS DE LA CHAISE	NOIRMOUTIER CENTRE-VILLE	LE PORT DE MORIN	L'ÉPINE CENTRE-VILLE	LA GUÉRIÈRE CENTRE-VILLE	LE PORT DU BONHOMME	BARBÂTRE CENTRE-VILLE	LE PASSAGE DU GOIS	LA POINTE DE LA FOSSE		
11	4,9 km	16 min.											
10	4,9 km	16 min.	8,2 km	26 min.	3,1 km	9 min.							
9	8,2 km	26 min.	3,1 km	9 min.	6,7 km	21 min.	3 km	9 min.	2,2 km	7 min.			
8	6,7 km	21 min.	3 km	9 min.	2,2 km	7 min.	10,2 km	32 min.	7,5 km	27 min.	8 km	26 min.	
7	10,2 km	32 min.	7,5 km	27 min.	8 km	26 min.	5,5 km	19 min.	9,5 km	30 min.	6,5 km	21 min.	
6	9,5 km	30 min.	6,5 km	21 min.	8 km	26 min.	3,2 km	11 min.	11 km	35 min.	7,8 km	26 min.	
5	11 km	35 min.	7,8 km	26 min.	3,2 km	11 min.	2,9 km	10 min.	11 km	35 min.	7,8 km	26 min.	
4	12,7 km	40 min.	9,4 km	31 min.	91 km	61 km	81 km	26 min.	5,3 km	21 min.	18 km	6 min.	
3	16,5 km	51 min.	13,2 km	41 min.	12,8 km	35 min.	10,7 km	33 min.	121 km	38 min.	10,2 km	21 min.	
2	19,8 km	1h01	16,5 km	52 min.	161 km	13,9 km	44 min.	15,2 km	47 min.	12,2 km	36 min.	8,9 km	26 min.
1	25,7 km	1h18	22,4 km	1h09	211 km	18,5 km	58 min.	21 km	1h05	17,4 km	56 min.	13,6 km	41 min.

LES DISTANCES à vélo



OFFICE DE TOURISME
NOIRMOUTIER EN L'ÎLE

NOIRMOUTIER EN L'ÎLE
OFFICE DE TOURISME



L'ÎLE DE NOIRMOUTIER PREND SOIN DE VOUS, PRENONS SOIN D'ELLE.

OFFICE DE TOURISME DE L'ÎLE DE NOIRMOUTIER
Rue du Polder - 85630 Barbâtre
Tél. : +33(0)2 51 39 80 71 - tourisme@ledenoirmoutier.org

www.ile-noirmoutier.com
www.facebook.com/tourisme.ledenoirmoutier
ledenoirmoutiertourisme
@ile2noirmoutier
Office de Tourisme de l'île de Noirmoutier
ledenoirmoutiertourisme

Loueurs de vélos

- BARBÂTRE**
- A LE VEL'HOP**
1 rue du Centre
02 51 35 80 61
- LA GUÉRIÈRE**
- B NOZROO**
57 rue Nationale
06 40 94 63 03
- L'ÉPINE**
- C NOVELO BIKE SHOP**
17 rue de l'Hôtel de Ville
06 08 47 71 23
06 61 20 02 53
- NOIRMOUTIER EN L'ÎLE**
- D BAZAR BONNICHON**
18 rue du Rosaire
02 51 39 28 03
- E CYCLES CHARIER**
23 avenue Joseph Pineau
02 51 39 01 25
- F L'ÎLE À VÉLO**
12 rue du Boucaud
02 51 35 97 76
- G LOCAVÉLO**
ZA La Salorge
06 73 47 86 01
- H LA MANILLE**
31 rue de la Prée au Duc
06 33 37 53 70
- I SPAR**
44 rue du Grand Vieil - Le Vieil
02 51 39 00 14
- J LE VEL'HOP**
55 avenue Joseph Pineau
02 51 39 01 34
- K LES VÉLOS DE PAUL**
33 avenue de la Victoire
02 51 60 26 74
- L L'ÎLE À VÉLO**
34 rue du Port - L'Herbaudière
02 51 35 97 76

Conseils pratiques et bons comportements

Les **zones naturelles** que vous allez découvrir sont fragiles, merci de suivre ces règles d'or :

- Ne jetez pas de détritus et surtout pas de mégots.
- Ne cueillez pas les fleurs et les baies.
- Évitez les bruits qui pourraient effrayer les animaux, notamment les oiseaux.
- Respectez le travail des sauniers et des agriculteurs.

Respectez le code de la route, **soyez prudents** et prévoyez l'**équipement nécessaire** : casque de vélo, pompe, kit de crevaison, sièges enfants aux normes, eau et vêtements adaptés.

Entre plages et ports

• **LES VILLAS DU BOIS DE LA CHAISE** : Au cœur du Bois de la Chaise, une centaine de « chalets et villas » témoignent des débuts du tourisme sur l'île. Elles accueillent les familles bourgeoises venues des Pays de la Loire et de la capitale, déposées pour la journée par le bateau à vapeur de Pornic sur la plage des Dames.

• **LE VIEIL** : Petites ruelles et jolies maisons de familles posées sur le sable, telle est la carte postale du Vieil. Peut-on imaginer que c'est ici même, face à la plage du Mardi Gras, que le premier sous-marin français fut présenté au gouvernement en 1832 ? Aujourd'hui une très jolie ruelle du Vieil porte le nom de son inventeur en héritage.

• **PORT DE PÊCHE DE L'HERBAUDIÈRE** : Sur cette côte nord de l'île, port de pêche et port de plaisance cohabitent. Ici, le bal des bateaux inscrits au quartier des affaires maritimes permet une criée quotidienne. Fièrement signés des lettres NO, ils alimentent les plus belles tables de la gastronomie française.



Scannez pour découvrir le parcours

Entre marais et moulins

• **LES MARAIS SALANTS** : Étendus entre la commune de l'Épine et le port de l'Herbaudière, les marais salants couvrent près d'un tiers de l'île. Dans ce sanctuaire façonné par les sauniers au fil des siècles, le sel se cristallise lentement sur un fond d'argile.

• **LE PORT DE MORIN** : Avec son avancée rocheuse, ce port d'échouage procure depuis toujours un abri naturel aux marins de l'Épine. Le long de cette côte exposée à l'Ouest, nombreuses sont les plages qui vous attendent pour un coucher de soleil.

• **LES MOULINS** : Il y a encore quelques dizaines d'années, les ailes de plus de 40 moulins permettaient de mouler les céréales cultivées sur les bossis, ces petites prairies entre les étiers et les marais. Aujourd'hui, les quelques moulins restant prônent en fidèles gardiens du temps.

• **LE PORT DU BONHOMME** : Sur cet espace de travail naturel, producteurs d'huîtres et de moules se partagent le territoire. Saviez-vous qu'il faut près de 3 années pour qu'une huître atteigne sa pleine maturité ?



Scannez pour découvrir le parcours

Entre Gois et forêts

• **LA FORÊT ET LA DUNE** : Forêt de conifères, plage de sable blond, dune grise et dune blanche: trois éléments qui offrent un écosystème particulièrement préservé, favorable à l'épanouissement de la faune et la flore de bord de mer. Ici, le pin maritime est dominant, son odeur et le craquant de ses épines au sol incitent à la promenade en toutes saisons.

• **LE GOIS, LE POLDER DE SÉBASTOPOL** : Le Gois est le résultat surprenant de l'étreinte entre deux courants. Ce chemin submersible unique en Europe s'emprunte au gré des marées et à des heures précises de la journée. Lorsque l'on prend pied sur l'île, c'est le Polder de Sébastopol qui nous fait face, une réserve naturelle régionale, refuge de plus de 3000 espèces animales et végétales.

• **POLDER ET PLAINE AGRICOLE** : Sur l'île, les polders sont nés d'une technique du nord de l'Europe, développée par la famille Jacobsen, qui faisait le commerce du sel avec l'île de Noirmoutier. Grâce à ces terres gagnées sur la mer, l'agriculture a pu s'épanouir sur de plus grandes parcelles, et c'est principalement la pomme de terre primeur qui tient la plaine, à raison de plus de 12000 tonnes par an!



Scannez pour découvrir le parcours